



Bezirksregierung Arnsberg • In der Krone 31 • 58099 Hagen

Stadtverwaltung
Amt für öffentliche Ordnung
Kalixtusstr. 6
48477 Hörstel

Datum: 17.11.2017
Seite 1 von 2

Aktenzeichen:
22.05.01.01(55-07-206889)
bei Antwort bitte angeben

Auskunft erteilt:
Frau Albers
lba@bra.nrw.de
Telefon: 02931/82-3890

In der Krone 31
58099 Hagen

Stellungnahme der Luftbildauswertung des Kampfmittelbeseitigungsdienstes Westfalen-Lippe

Unser Kurzaktenzeichen: 55-07-206889

Ihr Antrag vom 15.11.2017

Ihr Zeichen: 32 Fi

Ihre Ortsbezeichnung: Bebauungsplan Erweiterung Gewerbegebiet
Lerchengrund

Anlagen: Kartenausschnitt

Allgemeiner Hinweis:

Auf Grund der baukonjunkturell bedingt hohen Auftragslage kann eine Bearbeitung von Vorgängen im gewohnten Zeitrahmen derzeit nicht sichergestellt werden.

Verzögerungen von mehreren Wochen bei der Bearbeitung von Anträgen zur Luftbildauswertung sind momentan leider einzuplanen. Aktuelle Informationen erhalten Sie unter www.bra.nrw.de/479001. Die erhöhten Bearbeitungszeiten sollten Sie bei der Antragsstellung entsprechend berücksichtigen. Wir bitten hierfür um Verständnis.

Sehr geehrte Damen und Herren,

eine Luftbildauswertung für Ihren Antrag wurde durchgeführt.

Die von Ihnen beantragte Fläche wurde geteilt. Die anderen Kurzaktenzeichen, die noch zur beantragten Fläche gehören, lauten: 55-07-206888, 55-07-206890.

Ich empfehle folgende Kampfmittelbeseitigungsmaßnahmen:

Es sind keine Maßnahmen erforderlich, da keine in den Luftbildern erkennbare Belastung vorliegt.

Hauptsitz:
Seibertzstr. 1, 59821 Arnsberg

Telefon: 02931 82-0

poststelle@bra.nrw.de
www.bra.nrw.de

Servicezeiten:
Mo-Do 08.30 – 12.00 Uhr
13.30 – 16.00 Uhr
Fr 08:30 – 14.00 Uhr

Landeskasse Düsseldorf bei
der Helaba:
IBAN:
DE27 3005 0000 0004 0080 17
BIC: WELADED3

Umsatzsteuer ID:
DE123878675



Es ist möglich, dass die verwendeten Luftbilder aufgrund von Bildfehlern, ungenügender zeitlicher Abdeckung oder ungenügender Sichtbarkeit, nicht alle Kampfmittelbelastungen zeigen. Die zuständige örtliche Ordnungsbehörde ist deshalb nicht davon entbunden, eigene Erkenntnisse über Kampfmittelbelastungen der beantragten Fläche heranzuziehen (z.B. Zeitzeugenaussagen).

Diese Stellungnahme ist aus Datenschutzgründen ausschließlich für den Dienstgebrauch vorgesehen. Eine sonstige Verwendung oder eine digitale Veröffentlichung ist untersagt.

Allgemeines:

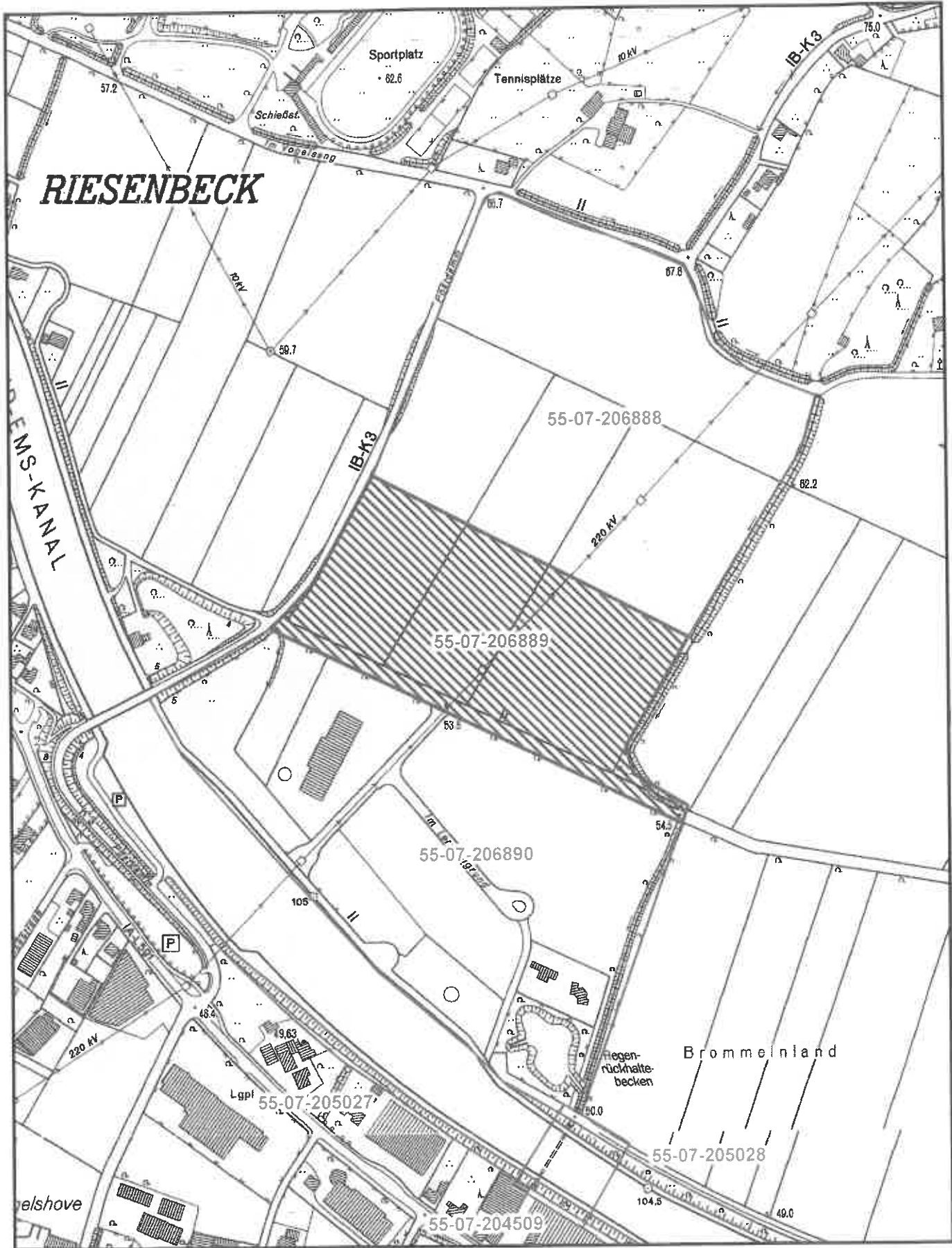
Ist bei der Durchführung der Bauvorhaben der Erdaushub außergewöhnlich verfährt oder werden verdächtige Gegenstände beobachtet, sind die Arbeiten sofort einzustellen und es ist unverzüglich der Kampfmittelbeseitigungsdienst Westfalen-Lippe durch die örtliche Ordnungsbehörde oder Polizei zu verständigen.

Mit freundlichen Grüßen

gez.

i.A.

Albers



**Bezirksregierung
Arnsberg**



55-07-206889

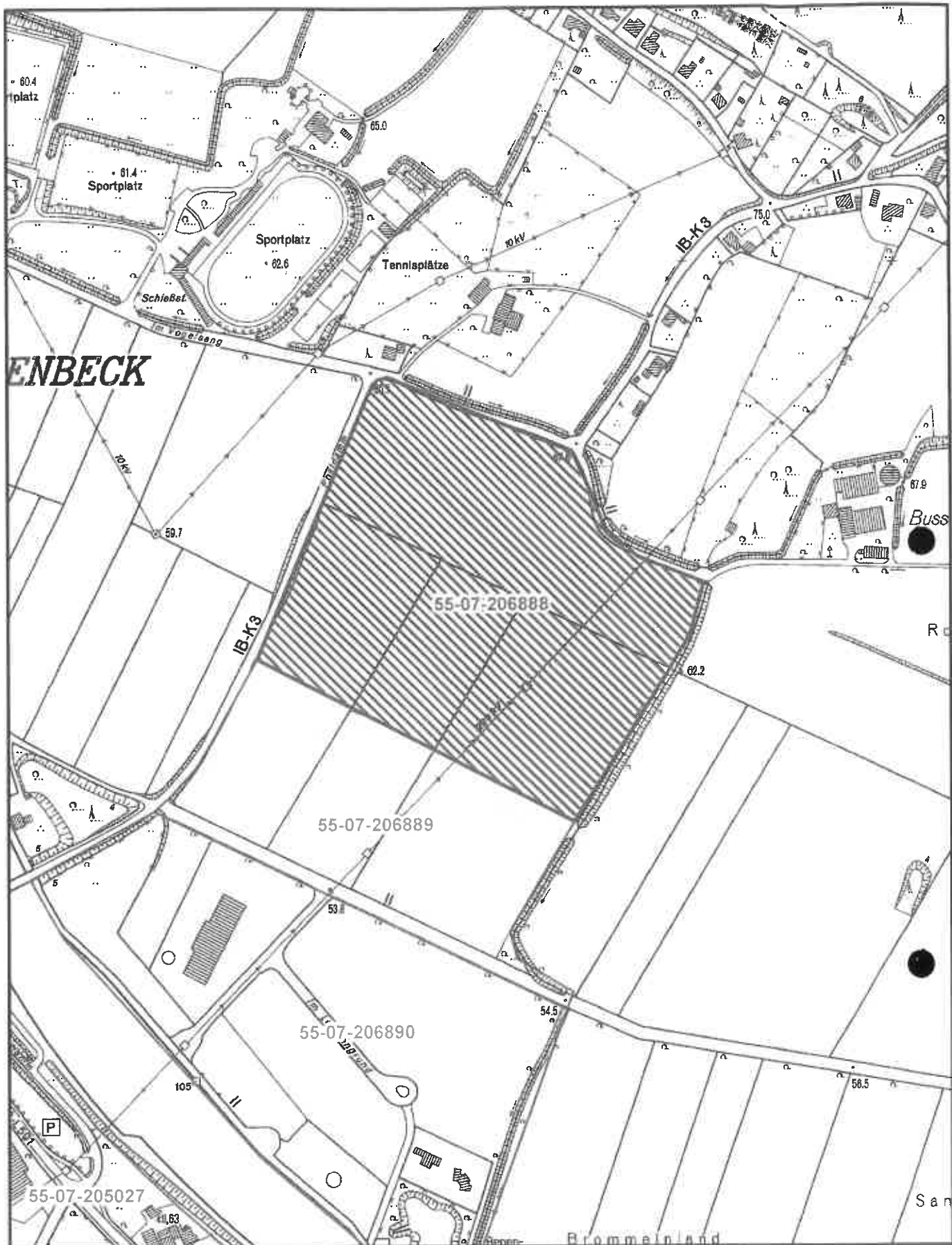
17.11.2017

Herausgeber:
Bezirksregierung Arnsberg
Kampfmittelbeseitigungsdienst Westfalen-Lippe
In der Krone 31
58099 Hagen

Hinweis:
Diese Karte hat nur Gültigkeit für den beantragten Bereich des angegebenen Vorgangs. Sie darf nur gemeinsam mit der für diesen Vorgang ergangenen textlichen Empfehlung verwendet werden. Eine darüber hinausgehende Gültigkeit ist nicht vorhanden.

Maßstab: 1:5.000

- | | | | |
|---|-----------------------------------|---|----------------------|
|  | Blindgängerverdecktspunkt |  | keine Bombardierung |
|  | Blindgängerverdecktspunkt geräumt |  | Bombardierung |
|  | Antragsfläche |  | starke Bombardierung |
|  | sonstige Antragsflächen |  | Fläche mit Beschuss |
|  | Stellungsbereich | | |



**Bezirksregierung
Arnberg**












55-07-206888

17.11.2017

Herausgeber:
Bezirksregierung Arnberg
Kampfmittelbeseitigungsdienst Westfalen-Lippe
in der Krone 31
58099 Hagen

Hinweis:
Diese Karte hat nur Gültigkeit für den beantragten Bereich des angegebenen Vorgangs. Sie darf nur gemeinsam mit der für diesen Vorgang ergangenen textlichen Empfehlung verwendet werden. Eine darüber hinausgehende Gültigkeit ist nicht vorhanden.

Maßstab: 1:5.000

- | | | | |
|---|-----------------------------------|---|----------------------|
|  | Blindgängerverdachtspunkt |  | keine Bombardierung |
|  | Blindgängerverdachtspunkt geräumt |  | Bombardierung |
|  | Antragsfläche |  | starke Bombardierung |
|  | sonstige Antragsflächen |  | Fläche mit Beschuss |
|  | Stellungsbereich | | |